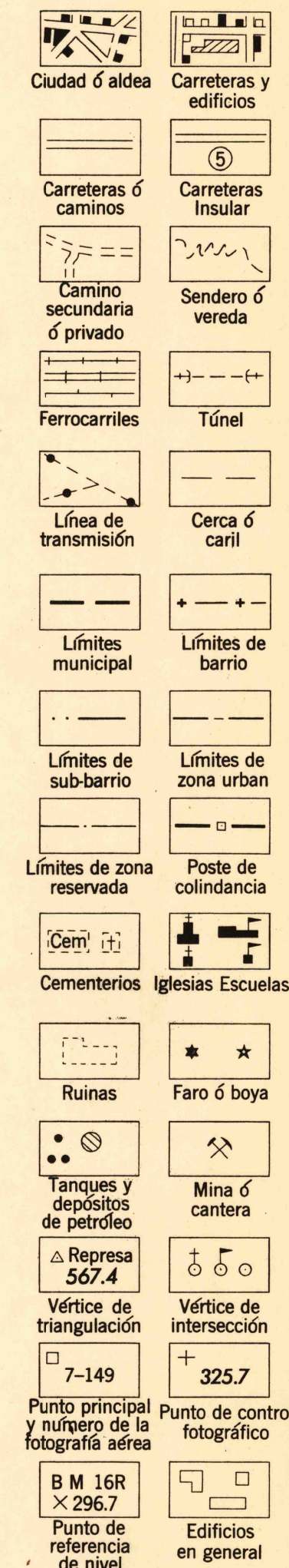
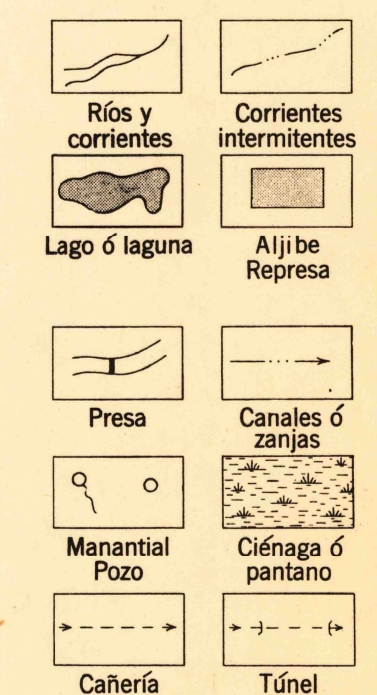




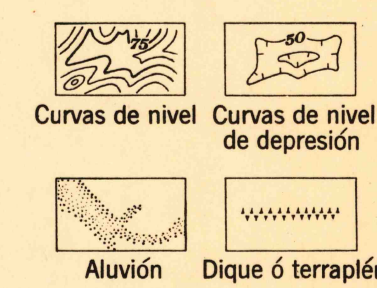
SIGNOS
CONVENCIONALES
CONSTRUCCIONES
(Impreso en negro)



AGUAS
(Impreso en azul)

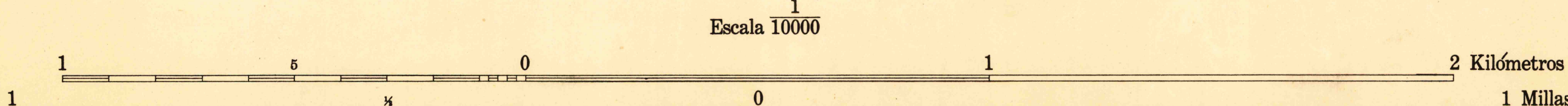


RELIEVES
(Impreso en color "naranja")



Preparado por el "Geological Survey,
United States Department of the Interior"
Topografía de 1943.
Mapa preliminar para uso oficial solamente
Sujeto a corrección.

Distorsión media
Aproximada 1948



Curvas de nivel 1 y 5 metros
Plano de comparación, nivel medio del mar

BARRANQUITAS NO	BARRANQUITAS NE	COMERIO NO
BARRANQUITAS SO	BARRANQUITAS SE	COMERIO SO
COMO NO	COMO NE	CAVEY NO

Proyección Policónica. Base de coordenadas
de Puerto Rico Cuadrícula de 1000 metros
en el sistema de coordenadas Lambert.
Límites municipales obtenidos por información
local.

BARRANQUITAS (SE), P. R.
Edición de 1947

FILE COPY

MAP INFORMATION OFFICE
GEOLOGICAL SURVEY