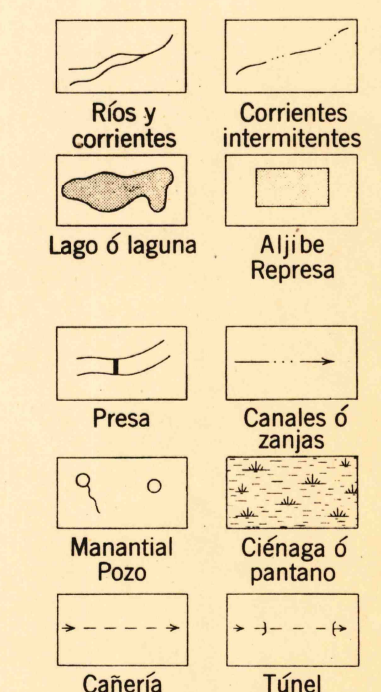
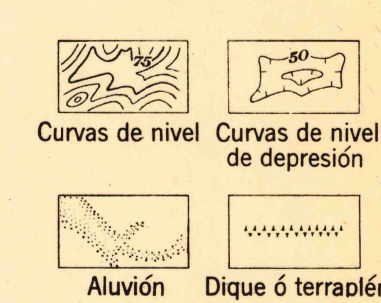


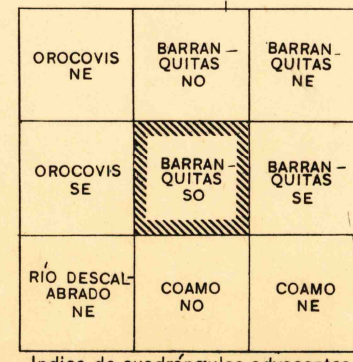
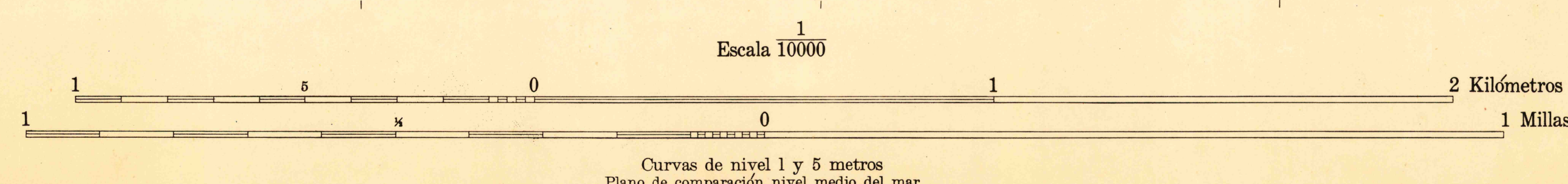
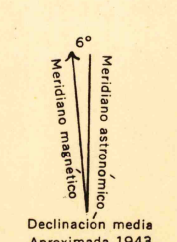
**AGUAS**  
(impreso en azul)



**RELIEVES**  
preso en color "marro



Preparado por el "Geological Survey,  
United States Department of the Interior"  
Topografía de 1943.  
Mapa preliminar para uso oficial solamente  
Sujeto a corrección.



Proyección Policónica. Base de coordenadas de Puerto Rico Cuadrícula de 1000 metros en el sistema de coordenadas Lambert. Límites municipales obtenidos por información local.

BARRANQUITAS (SO), P. R.  
Edición de 1947

FILE COPY

MAP INFORMATION OFFICE  
GEOLOGICAL SURVEY